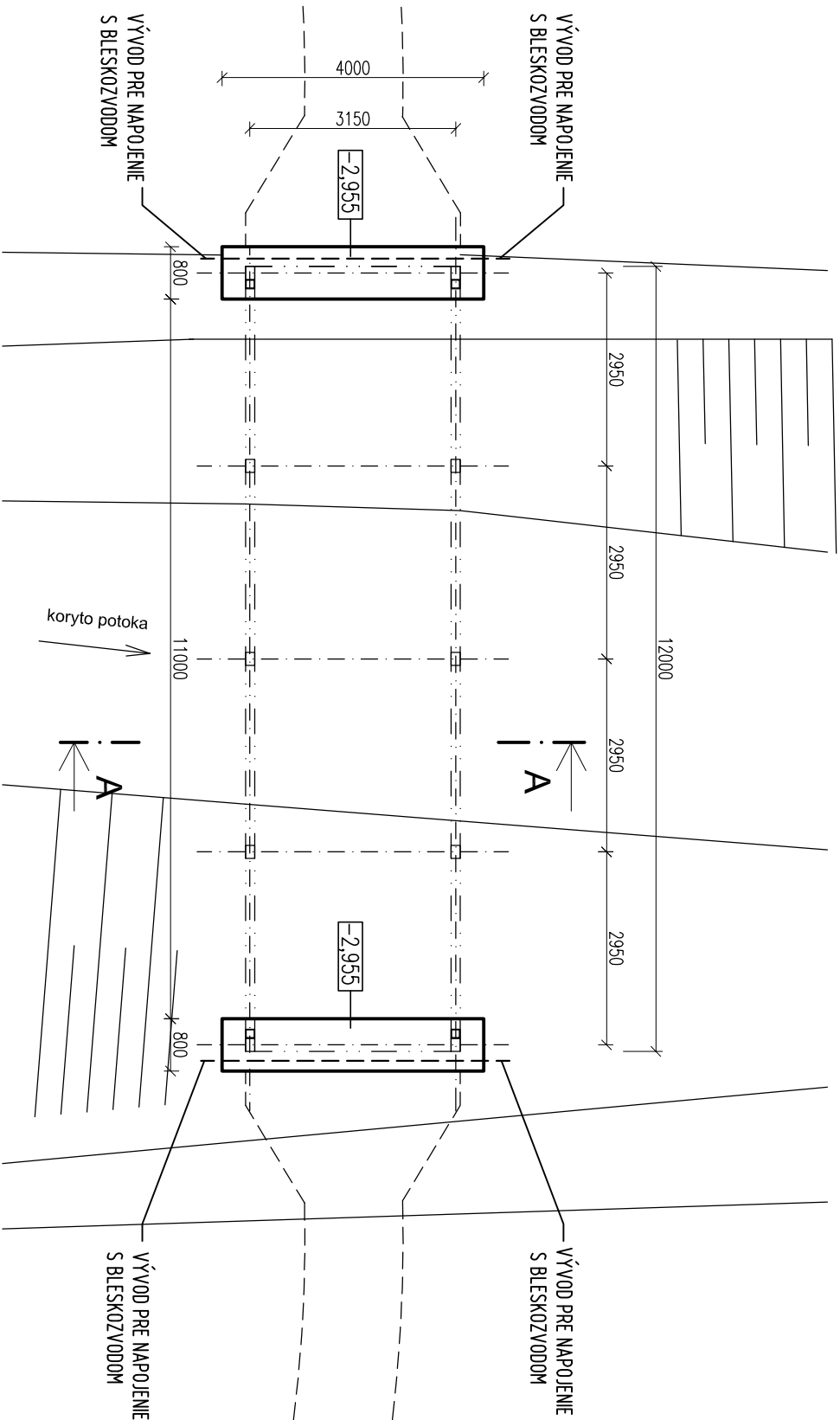


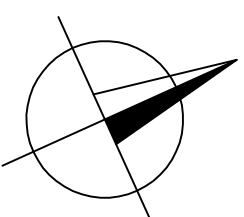
Pôdorys základov

M 1:100



LEGENDA HMOT

----- FeZn 30x4mm U OŽENÝ 5 CM NAD DNOM
ZAKLADOVÉHO PÁSŤU NALEŽATO
PO CELOM OBVODE ZAKLADOV

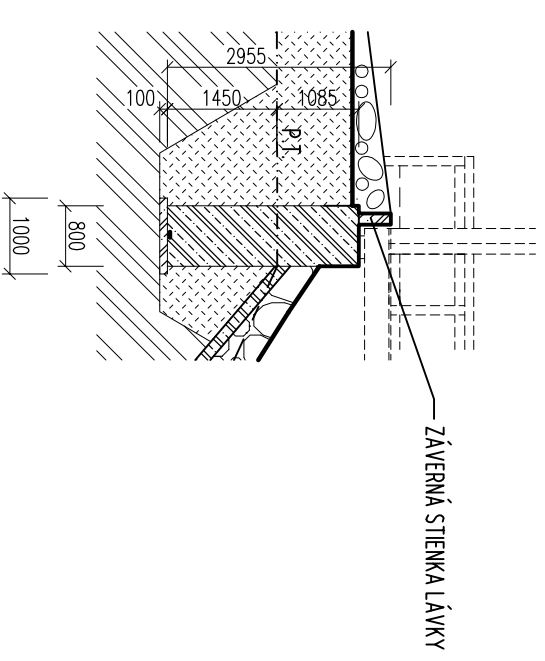


POZNÁMKA

- PRED ZÁČATÍM VÝKOPOVÝCH PRÁČ JE NUTNÉ VYTÝČIť VŠETKY NĚŽNERSKE SIETE!
- PRED ZÁČATÍM VÝKOPOVÝCH PRÁČ SA ODSŤRÁNI ORNICA V HR.cca 300mm,KTORÁ SA USKLADNI NA SKLÁDKE A POUŽIJE SA PRI TERĚNNÝCH ÚPRÁVÁCH PRI ZAIRÁVNENÍ
- K ODKRYTIU ZÁKLADOVÉJ ŠKÁRY JE NUTNÉ PRIZVAť ZODPOVEDNĚHO STATIKA GEOLOGA,KTORÝ POSŤDI ZÁKLADOVŤ ŠKÁRU A POTVRDI SPŤSOS NAVRHNŤLIA ZÁKLADOVÝCH POMEROV.V PRÍPADE ZMĚNY NAVRHNĚ SPŤSOS ZÁKLADANIA
- ZÁKLADY SŤ NAVRHNŤJĚ PATKOVĚ ZO ŽELEZOBĚTŤONU C25/30 NA VÝPOĚTOVŤ ÚNOSNŤ 150kPa - VID STATIKA
- MIN. HLĚKA ZÁKLADOVĚJ ŠKÁRY JE MIN.1200mm POD ŤROVENĚ RASŤLĚHO TERĚNU
- REZ ZÁKLADNI VID REZ A-A
- PRED ZABĚTŤONOVANÍM ZÁKLADOV VLOŽIť DO VÝKOPU ZÁKLADOVŤ ZĚMNIĚ FeZn \varnothing 10mm,PÁSOVINA 30x4mm V ZĚMI

Rez základom

M 1:100



+0,000=434,500 m.n.m.

Zodp.projektant	Ing. Peter Majčín, Ing. Ivana Majčínová	Stupeň	RP
Vypracoval	Ing. Ivana Majčínová	Profesia	STAVEBNĚ KONŠTRUKČIE
Stavebník	Obec Kónská Parcela	Dátum	05.2021
	p.č.414/1.2079.2060/1	Č. zák.	2021_04
Stavba	LÁVKA S PRESTRĚŠENÍM V ODDYCHOVEJ ZŤNE KŤNSKÁ	Format	2A4
		Mierka	1:100
Objekt	SO 01 - LÁVKA	Profesia	
Obsah	Pôdorys základov	SK	Číslo výkresu
			2